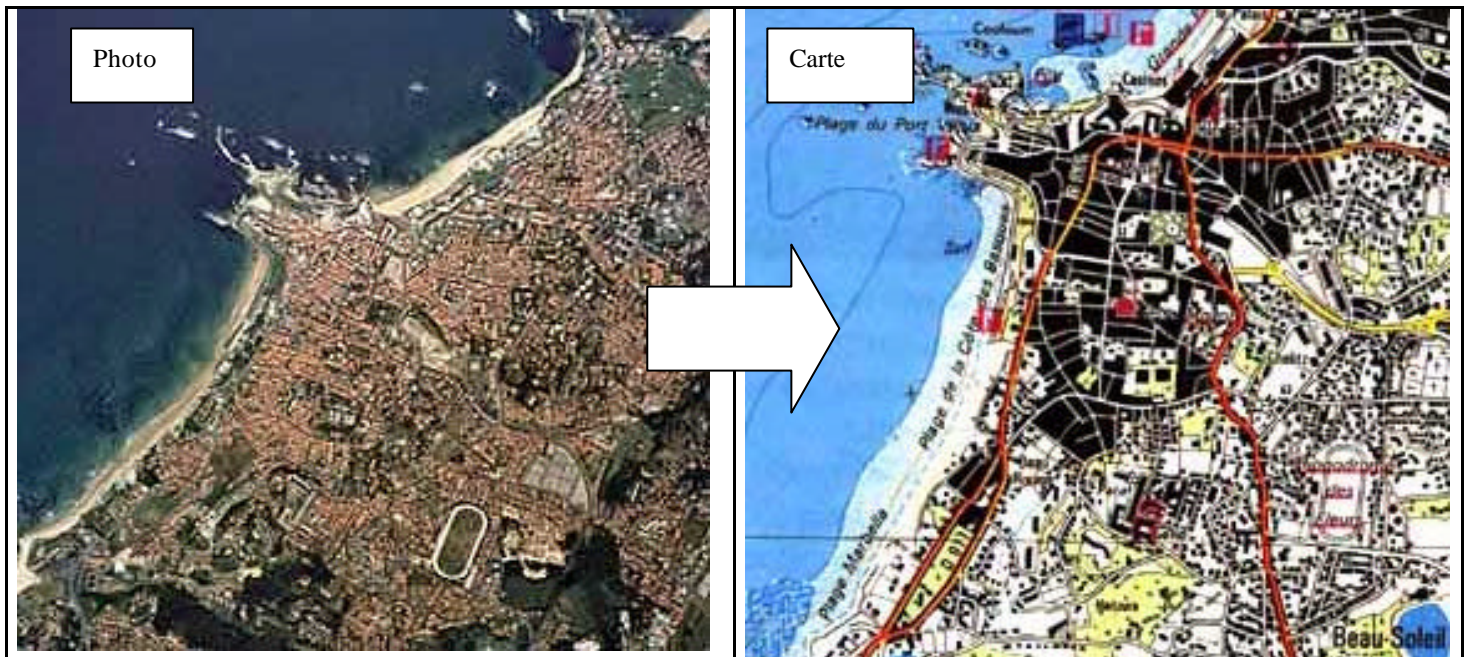




Pour réaliser les plans, les ingénieurs utilisent des photographies prise de satellites, d'avions mais aussi de relevés pris au sol...

Avec un avion, par exemple, ils vont passer à différentes altitudes au dessus du même lieu.



Chaque photographie donne naissance à une carte avec une **échelle** différente.


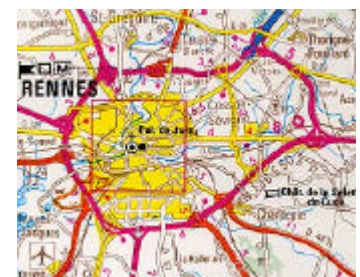
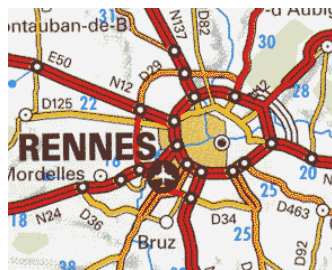


Photo de plus en plus précise...



Des cartes et des plan de plus en plus précis...